



**КОМИТЕТ ИМУЩЕСТВЕННЫХ ОТНОШЕНИЙ
АДМИНИСТРАЦИИ ПЕРМСКОГО МУНИЦИПАЛЬНОГО ОКРУГА**

РЕШЕНИЕ

о размещении объектов № 1468

Пермский край
Пермский округ

29.06.2023

Комитет имущественных отношений администрации Пермского муниципального округа разрешает Акционерному обществу «Газпром газораспределение Пермь» (ИНН 5902183841, ОГРН 1025900512670, почтовый адрес: 614000, г. Пермь, ул. Петропавловская, 43)

размещение объекта «Газопровод давлением до 1,2 Мпа, для размещения которого не требуется разрешения на строительство»

на землях муниципальная собственность

на срок 1 год с 29.06.2023 г. по 28.06.2024 г.

Местоположение: Пермский край, Пермский муниципальный округ, с. Култаево, ул. Ладожская, к дому 41.

Приложение: схема предполагаемых к использованию земель или части земельного участка.

Особые условия использования:

1. При размещении объекта учесть параметры ширины проезда улично-дорожной сети, во избежание сужения полосы отвода дороги.
2. Получение разрешения на производство земляных работ.

Заместитель председателя комитета,
начальник отдела муниципального
земельного контроля



(подпись, печать)

М.В. Королева

Схема предполагаемых к использованию земель или части земельного участка

Объект: Газопровод давлением до 1,2 Мпа, для размещения которого не требуется разрешения на строительство

Местоположение: расположенных по адресу: Пермский край, м.о. Пермский, с. Култаево, ул. Ладожская, к дому 41

Площадь земель или части земельного участка, кв.м.: 63

Категория земель: земли населенных пунктов

Вид разрешенного использования: -

Описание границ смежных землепользователей:

От точки н1 до точки н2 - земельный участок с кадастровым номером 59:32:0680001:10392

От точки н2 до точки н1 - земельный участок с кадастровым номером 59:32:0680001:10392

Каталог координат, м

№ точки границы	X	Y
н1	504715.42	2214419.86
н2	504723.32	2214427.54
н3	504719.06	2214431.70
н4	504711.48	2214423.65
п1	504715.42	2214419.86

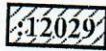
Условные обозначения:



- предполагаемый участок земель,

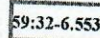


на которых планируется размещение объекта
- границы и номер земельного участка, сведения о которых внесены в ЕГРН



- границы и номер объекта капитального строительства, сведения о которых внесены в ЕГРН

- граница кадастрового квартала



59:32-6.553 - зоны с особыми условиями использования территории, сведения о которых внесены в ЕГРН

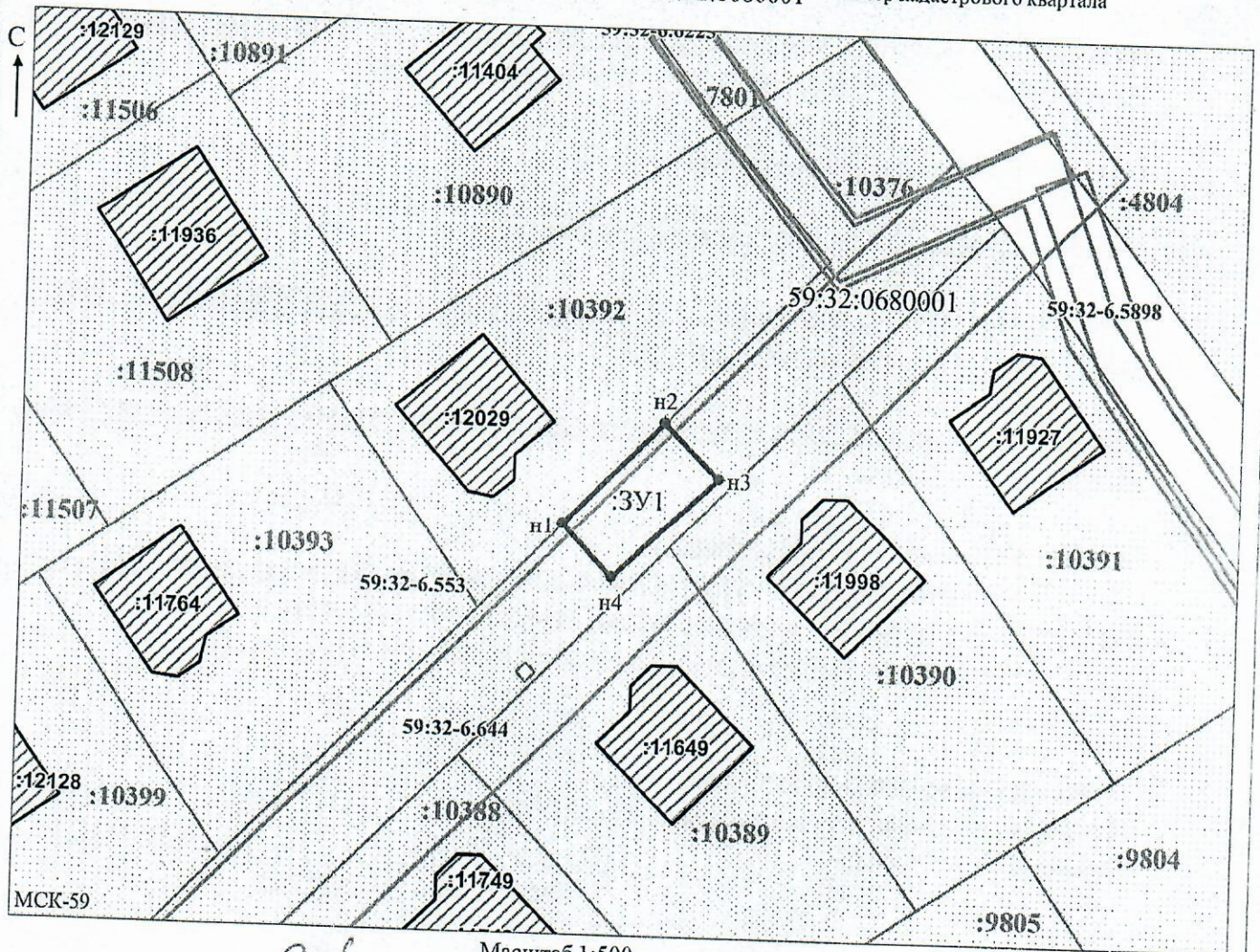


:ЗУ1 - обозначение запрашиваемого земельного участка



н1 - характеристическая точка границ земель или части земельного участка

59:32:0680001 - номер кадастрового квартала



Заявитель: _____

МП

(подпись, расшифровка подписи)

Масштаб 1:500

/ Осипова А.Д.

(для юридических лиц
и индивидуальных предпринимателей)